

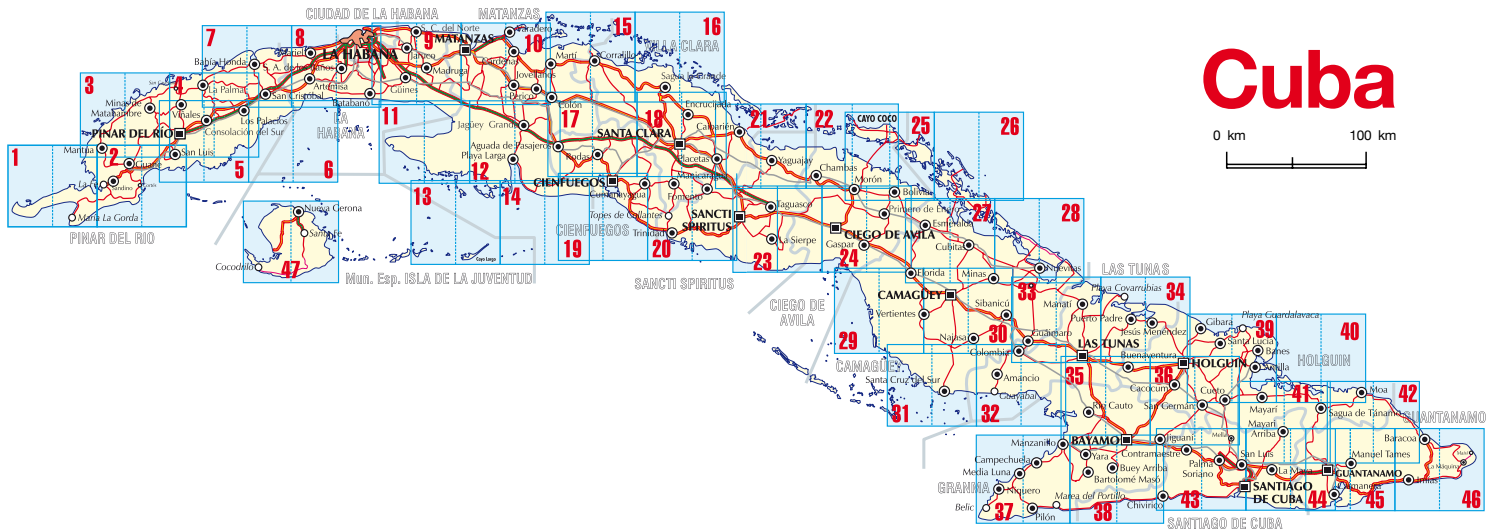
# Cuba

## «Guia de Carreteras»

Cartes Routières / Road Maps

Free download / Téléchargement Gratuit  
sur [www.Cubamappa.com](http://www.Cubamappa.com)





# Cuba

0 km 100 km

## VIALES / ROADS

### AUTOPISTAS / HIGHWAY

Vías expresas con sendas de 2 carriles como mínimo y 4 en algunos tramos. El límite máximo de velocidad permitida raramente sobrepasa los 100 km/h. Carecen de cerca perimetral y sistemas de telefonía para urgencias. Son numerosos los cruces rosantes con otros viales de inferior categoría, por lo que deben extremarse las precauciones.

Roads with lanes of two car-ways one-four in some spaces. The extreme limit speed allowable rarely ever exceed the 100 km/h. Lack of perimetrical fence and telephonic systems for urgencies. There are several crossing-roads of less category, so that cautions must be carry to all extreme.

### CARRÉTERAS PRINCIPALES / MAIN ROADS

Vías que unen las principales ciudades del país. Son caminos que poseen generalmente 1 carril por senda. El límite máximo de velocidad permitida usualmente es de 80 km/h. La casi totalidad de los cruces con otros viales se producen rosantes, por lo que deben extremarse las precauciones. Estos carreteros, y sobre todo la Central, soportan un tráfico muy intenso con frecuentes embotellamientos.

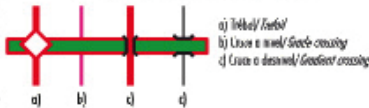
Roads that join the main cities of the country. most a car-way for lane. The extreme limit speed allowable is 80 km/h. The majority of the crossways are produced striking with other roads, so that cautions must be carry to an extreme. All these roads, specially the Central, resist a very intensive traffic with many obstructions.

### OTRAS CARRÉTERAS / OTHER ROADS

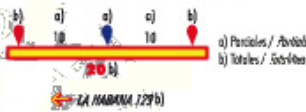
Vías con cubrimiento asfáltico que enlazan con otras de categoría superior. Todos los cruces se producen rosantes, por lo que deben extremarse las precauciones.

Asphalted roads that joint to others of more category. All the crossways are produced striking with other roads so that, cautions must be carry to an extreme.

### INTERCAMBIOS Y CRUCES / INTERCHANGES AND CROSS-ROADS



### DISTANCIAS / DISTANCES



## INFRAESTRUCTURA / SUBSTRUCTURE

- GASOLINERAS / GAS STATIONS
- TALLER / REPAIRING WORKSHOP
- COBRO DE PEAJE / PAY TOLL
- HOSPEDAJE / LODGINGS (Fuera de las poblaciones / Out of cities)
- RESTAURANTE / RESTAURANT (Fuera de las poblaciones / Out of cities)
- CAFETERIA (Fuera de las poblaciones / Out of cities)

### CAMINOS / DIRT ROADS

Generalmente terraplenes con superficie de tierra compactada. La transitabilidad se dificulta sustancialmente en la temporada de lluvias. Se utilizan intensamente por vehículos de carga asociados a labores agrícolas y por otras tiradas con tracción animal. NO SON RECOMENDABLES PARA VEHICULOS LIGEROS.

Embankments with a dense surface earth. The passing through gets worse in rainy season. They are used by carrier vehicles associated to agricultural labours or animal traction, so that they are NOT RECOMMENDABLE FOR LIGHT VEHICLES.

### VÍAS FERREAS / RAIL ROADS

### IDENTIFICACION / ROAD'S NAME



## INFORMACION / INFORMATION

- ATENCION / ATTENTION
- AEROPUERTO / AIRPORT
- MARINAS / SPORT PORT
- PUERTO / PORT

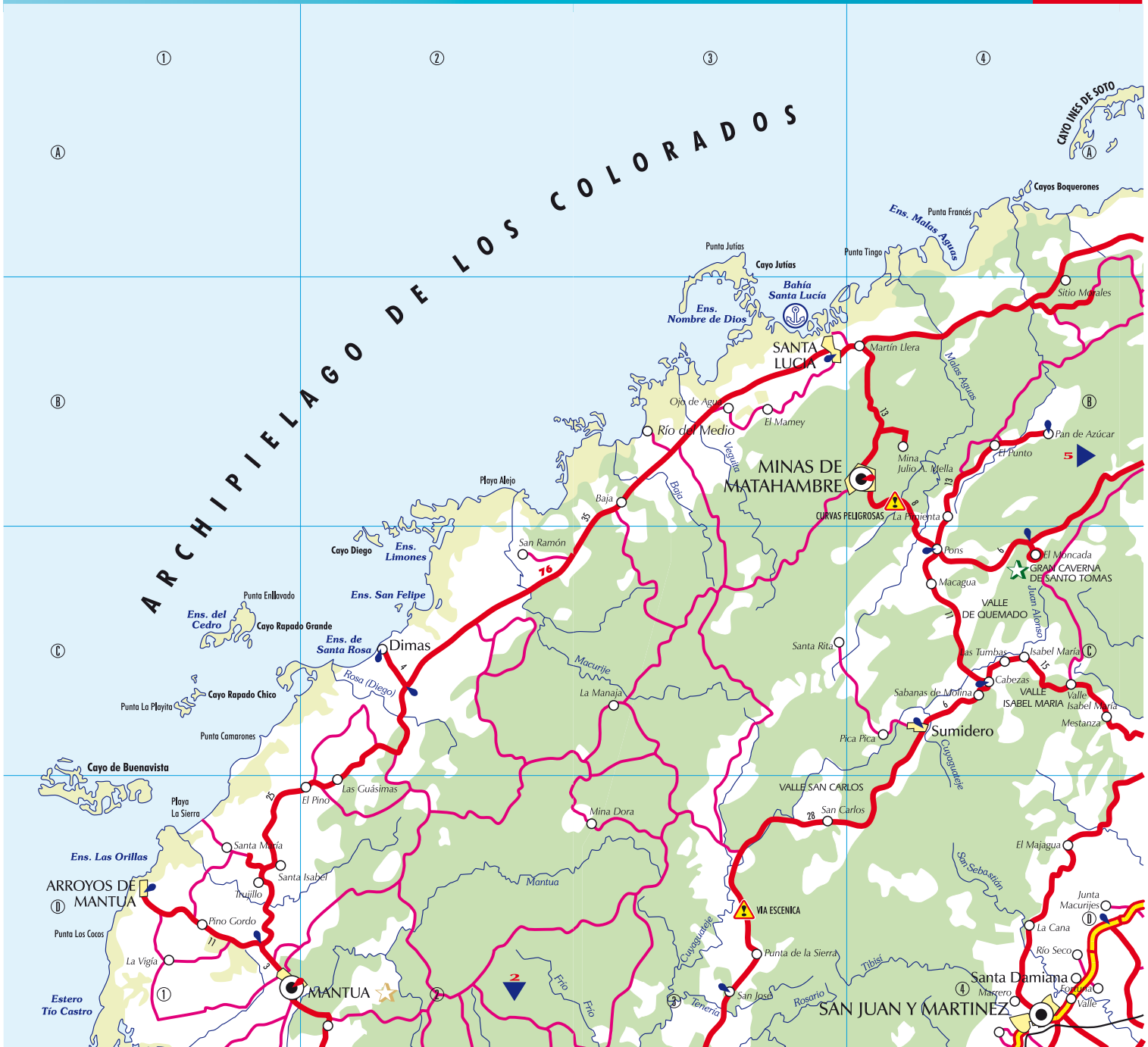
### MONUMENTO NACIONAL / NATIONAL MONUMENT



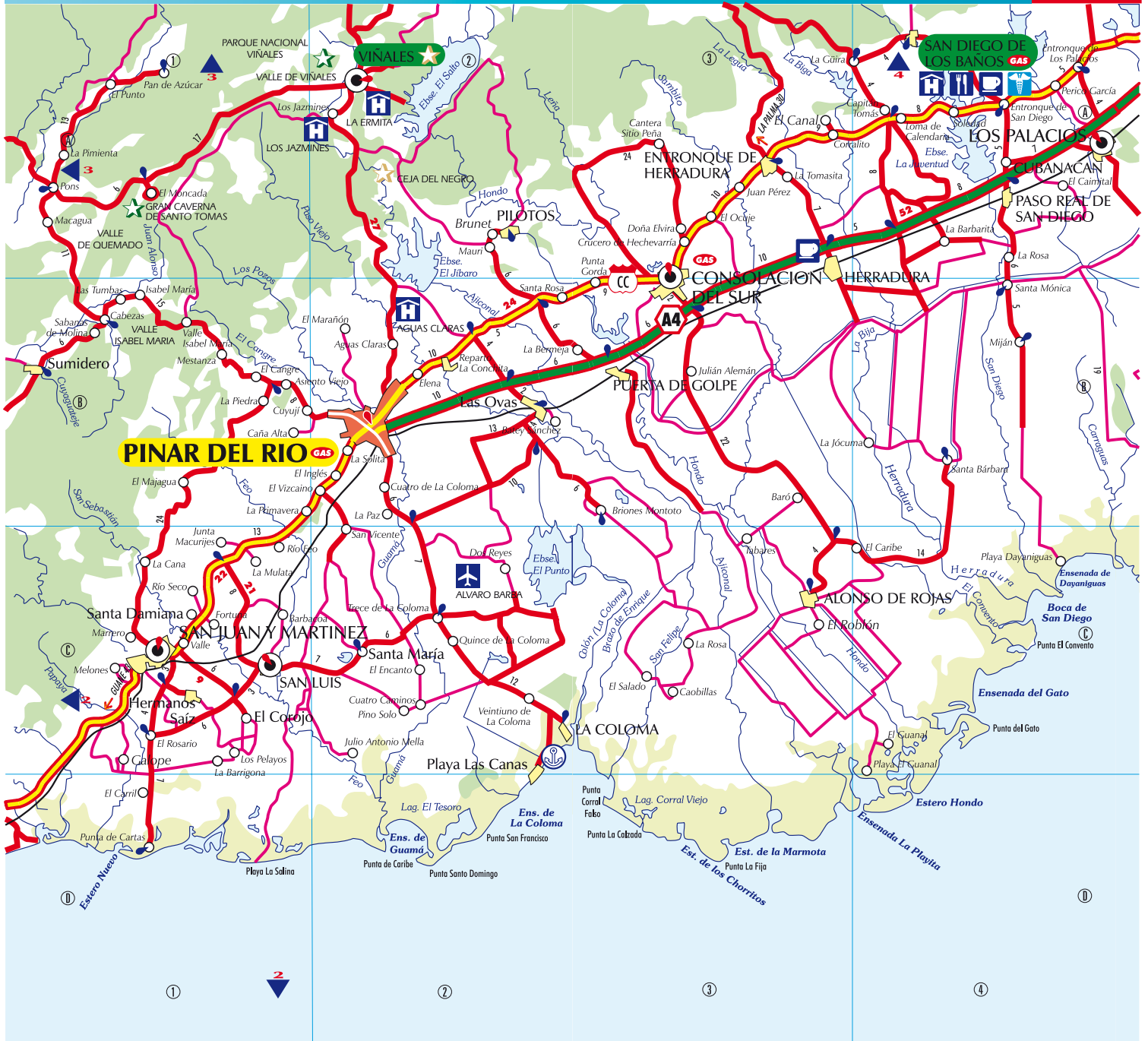


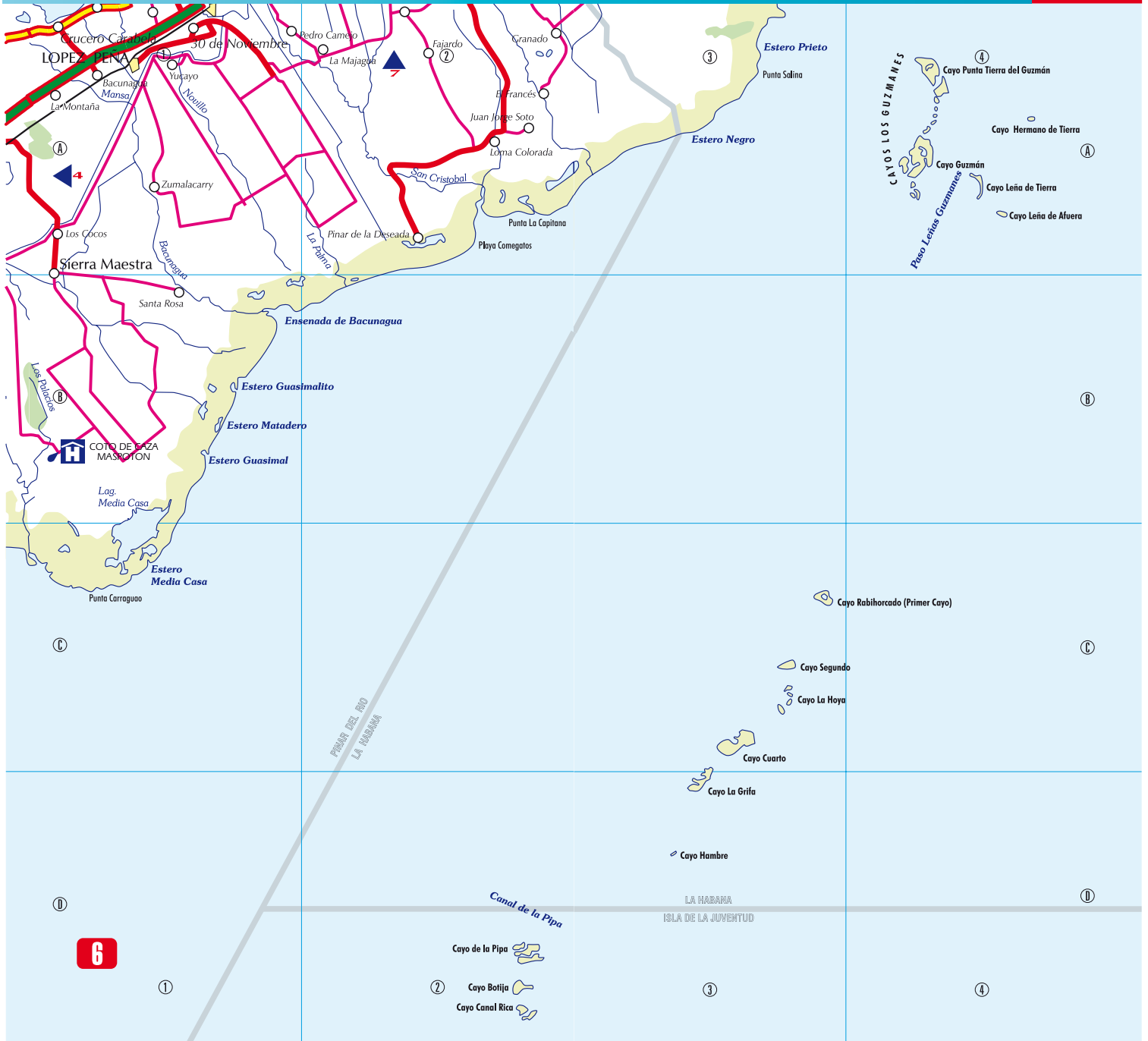










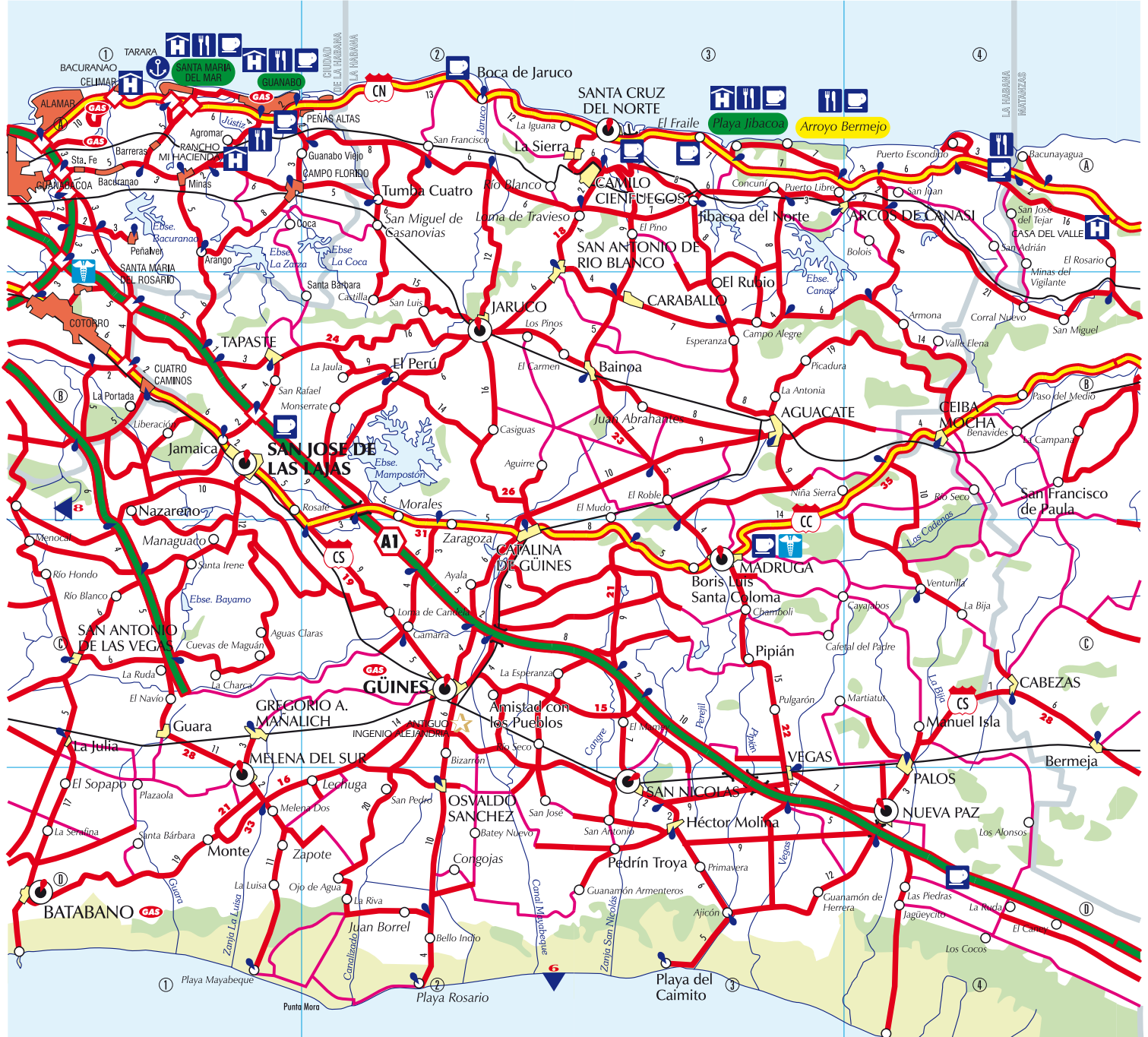


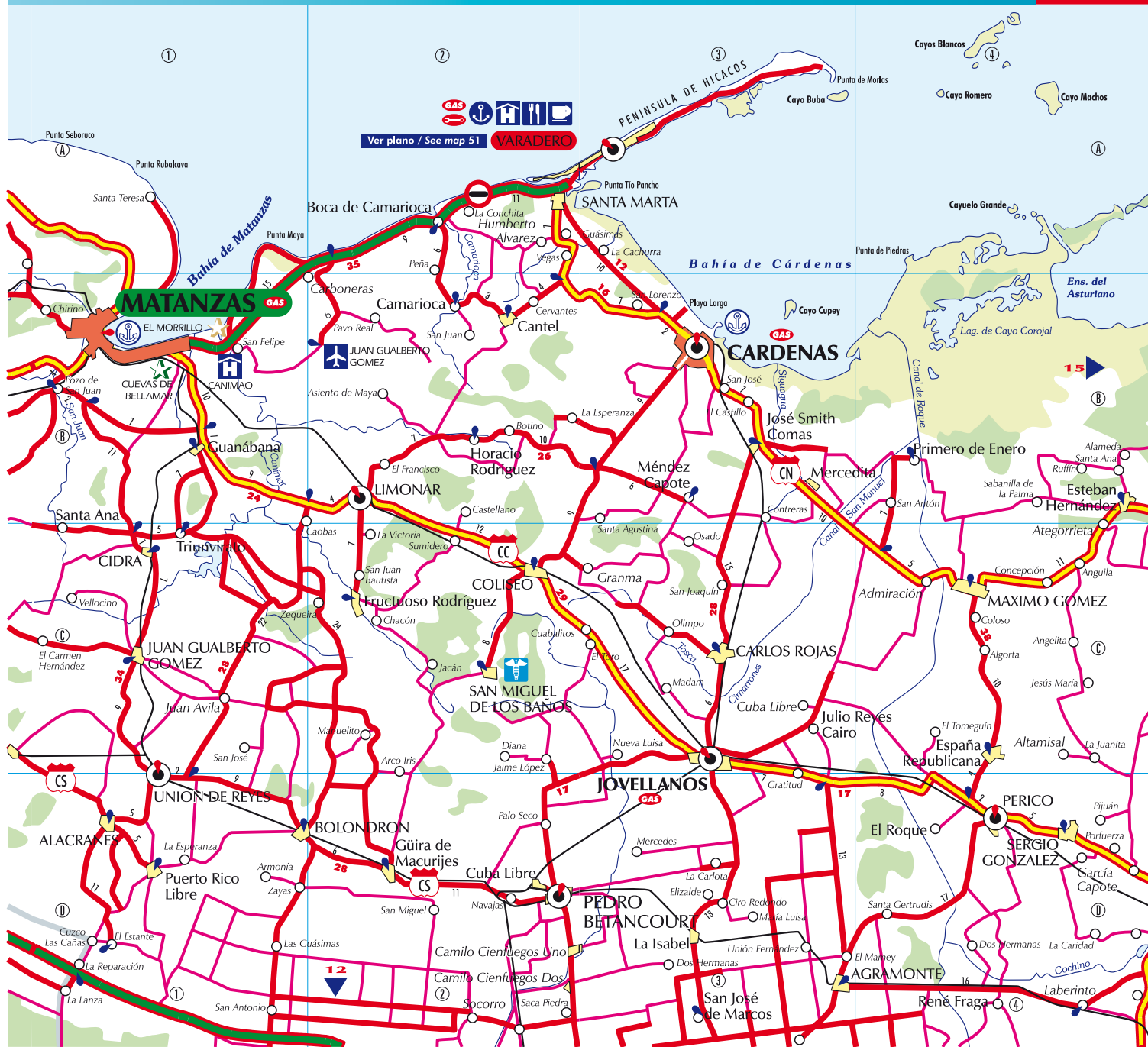




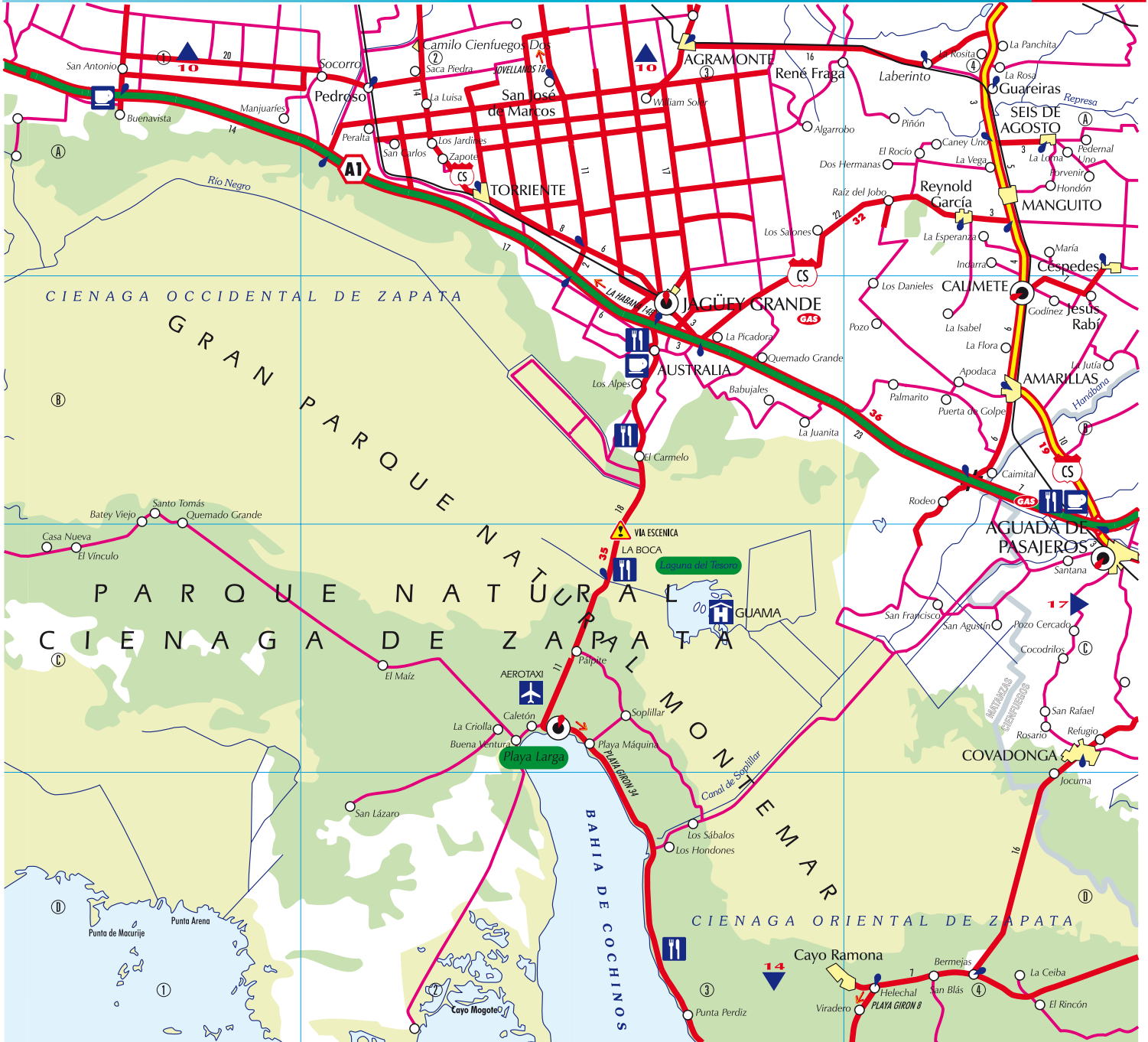


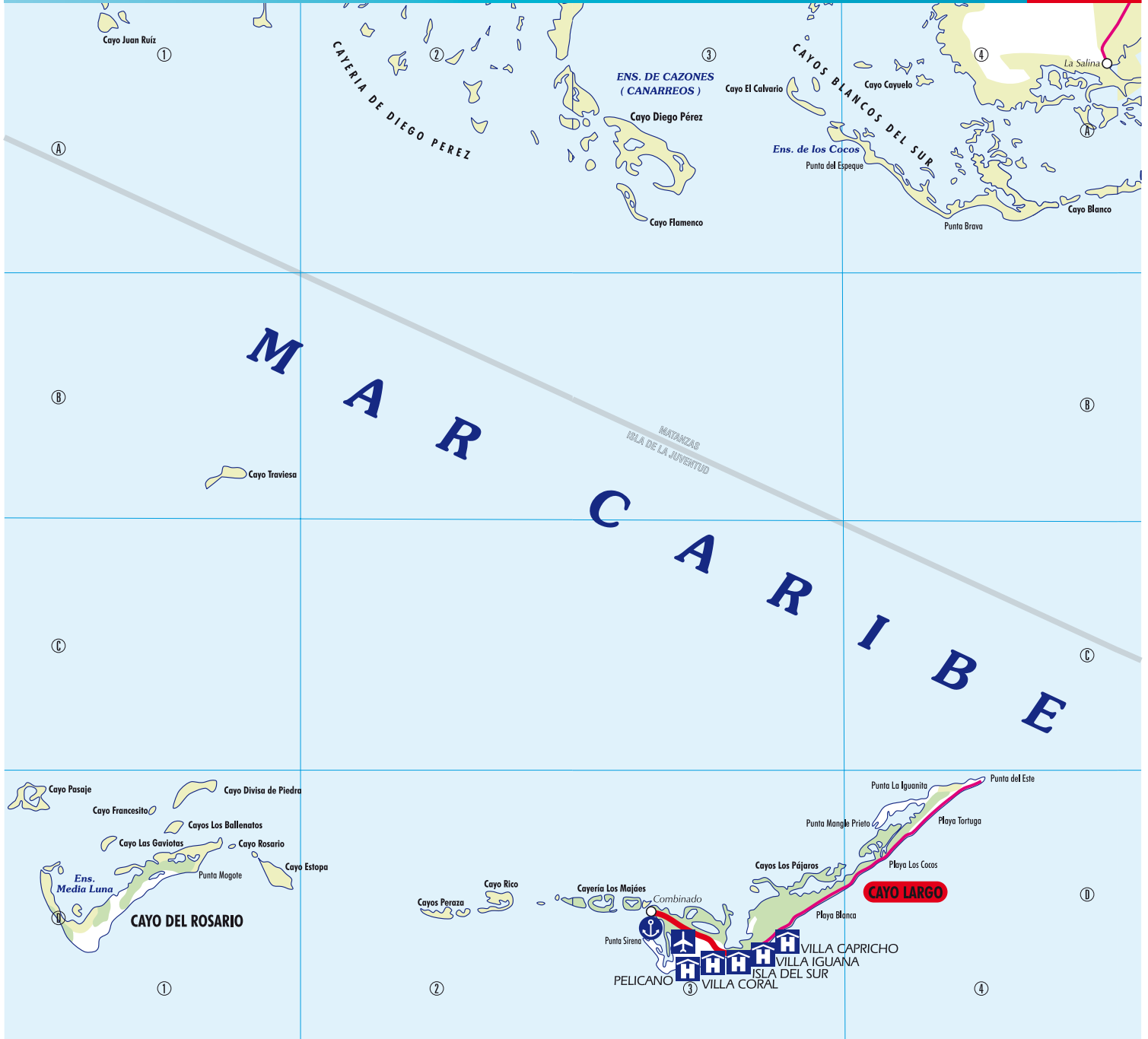




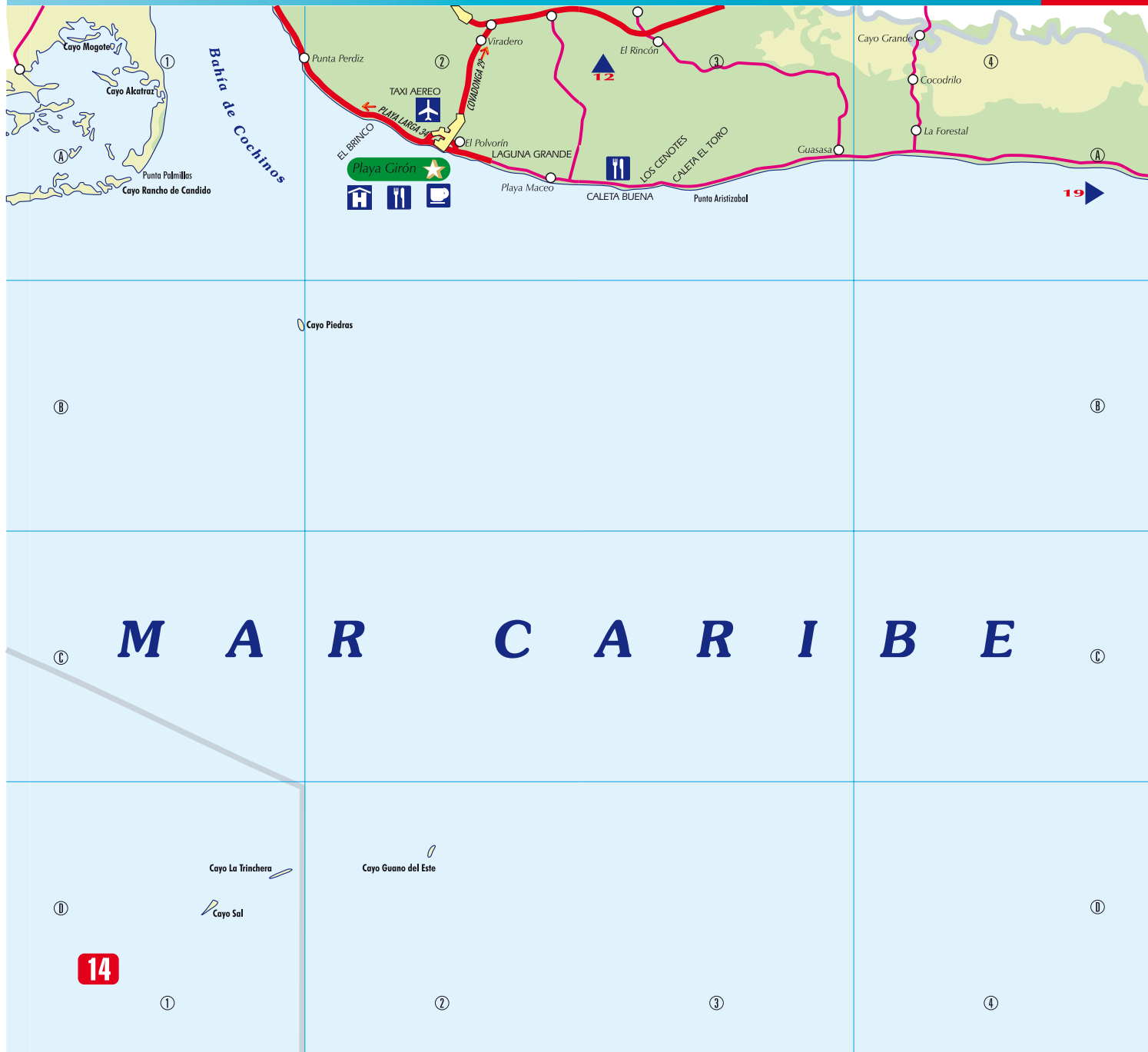








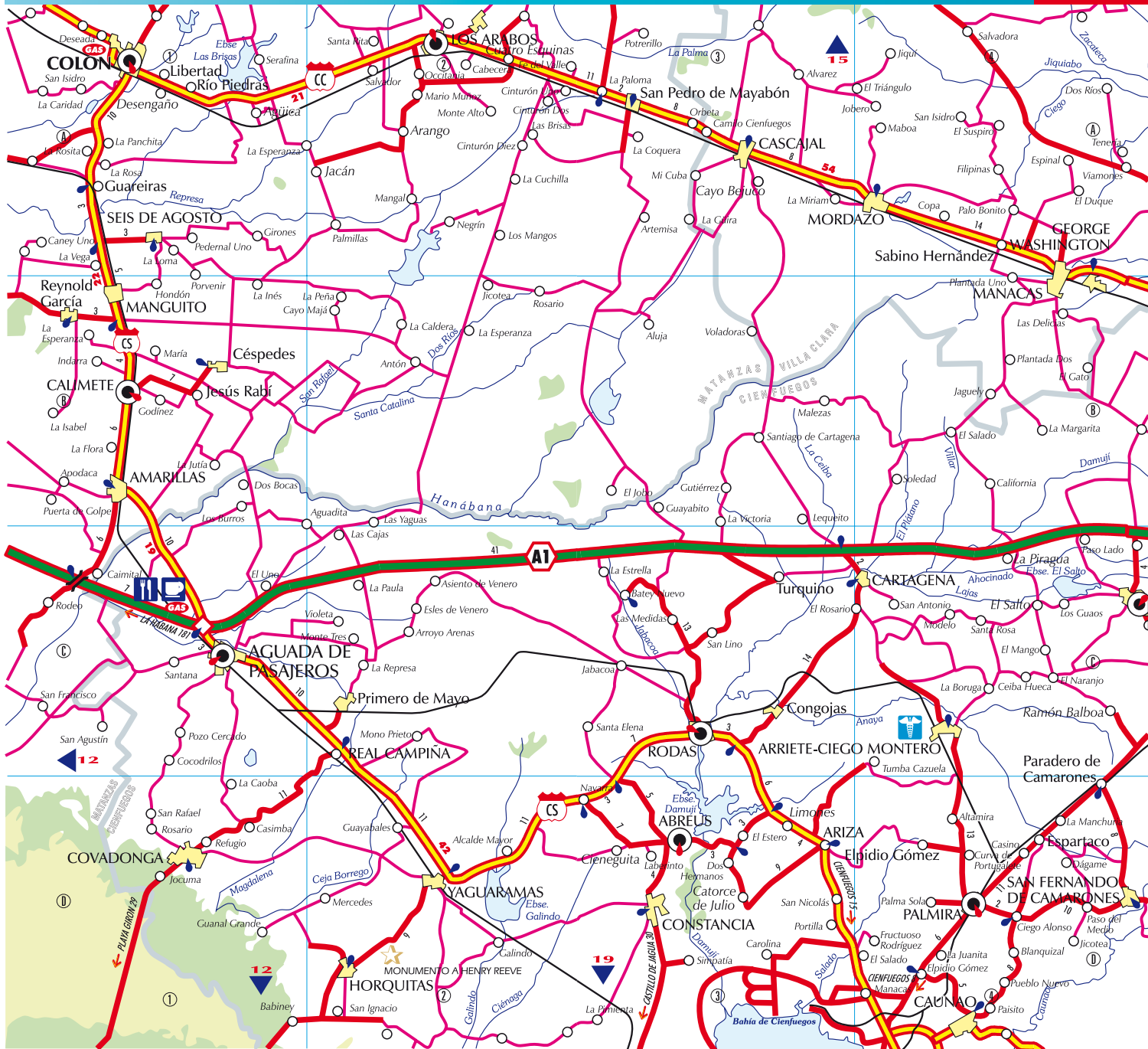




















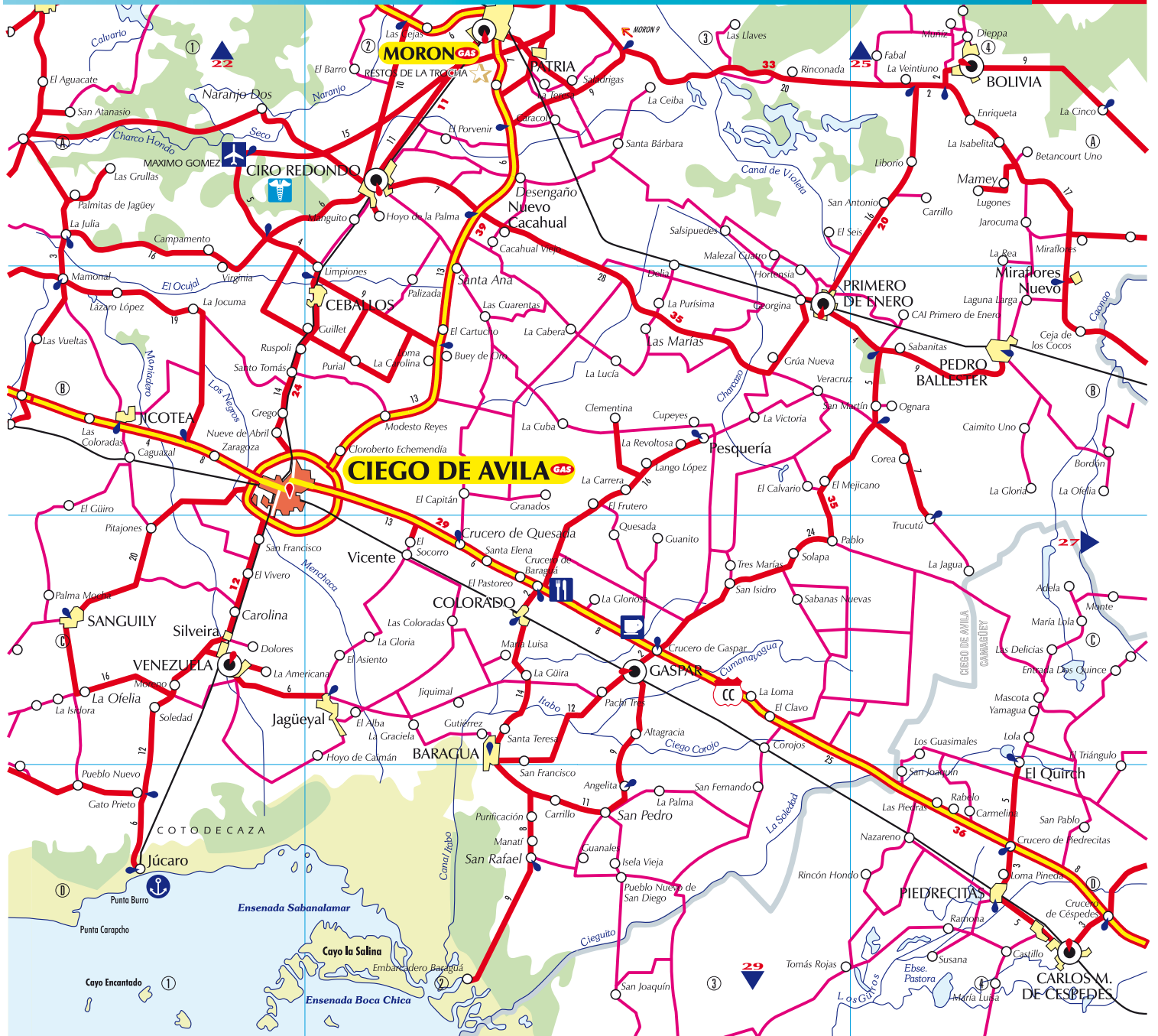












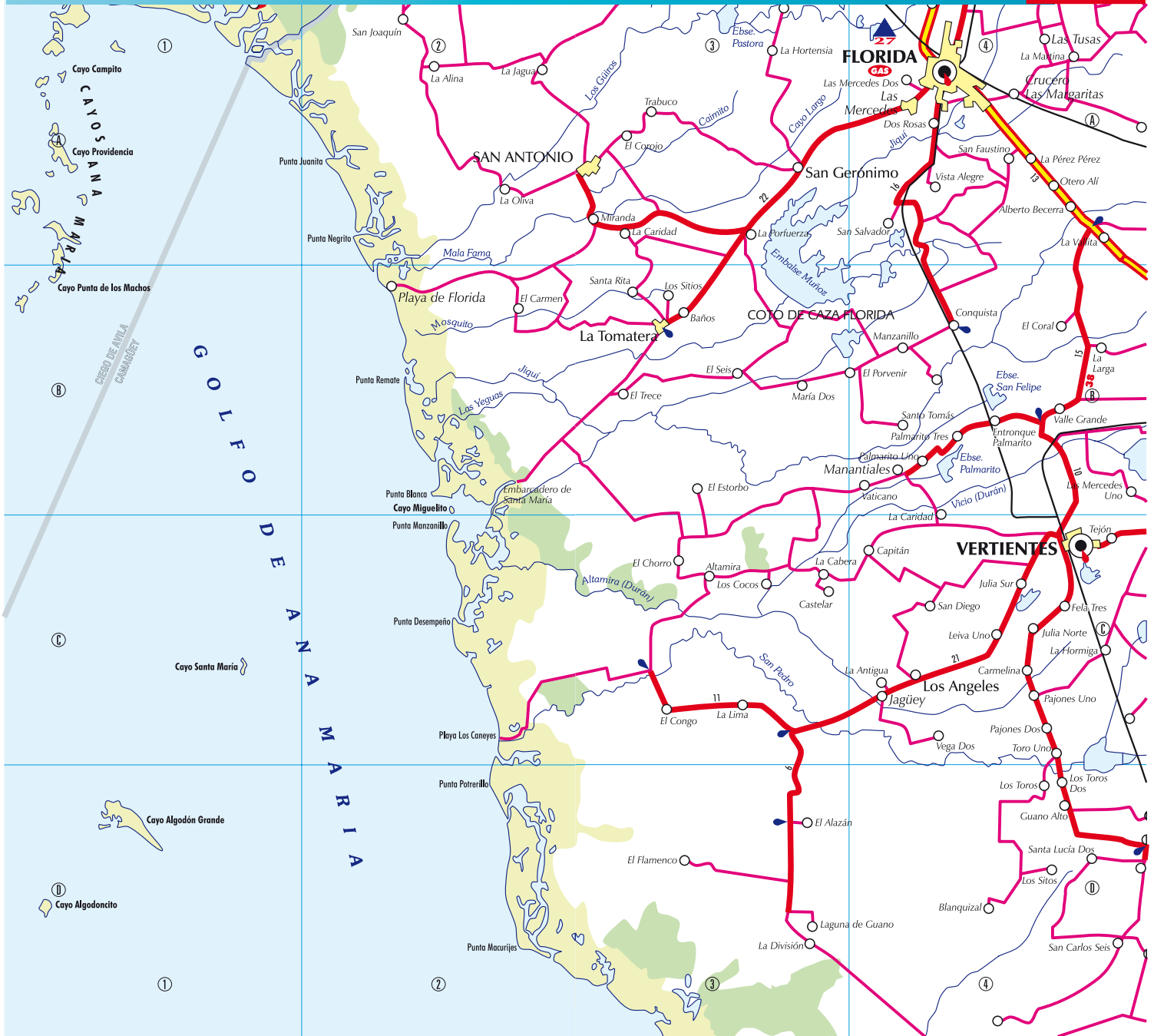


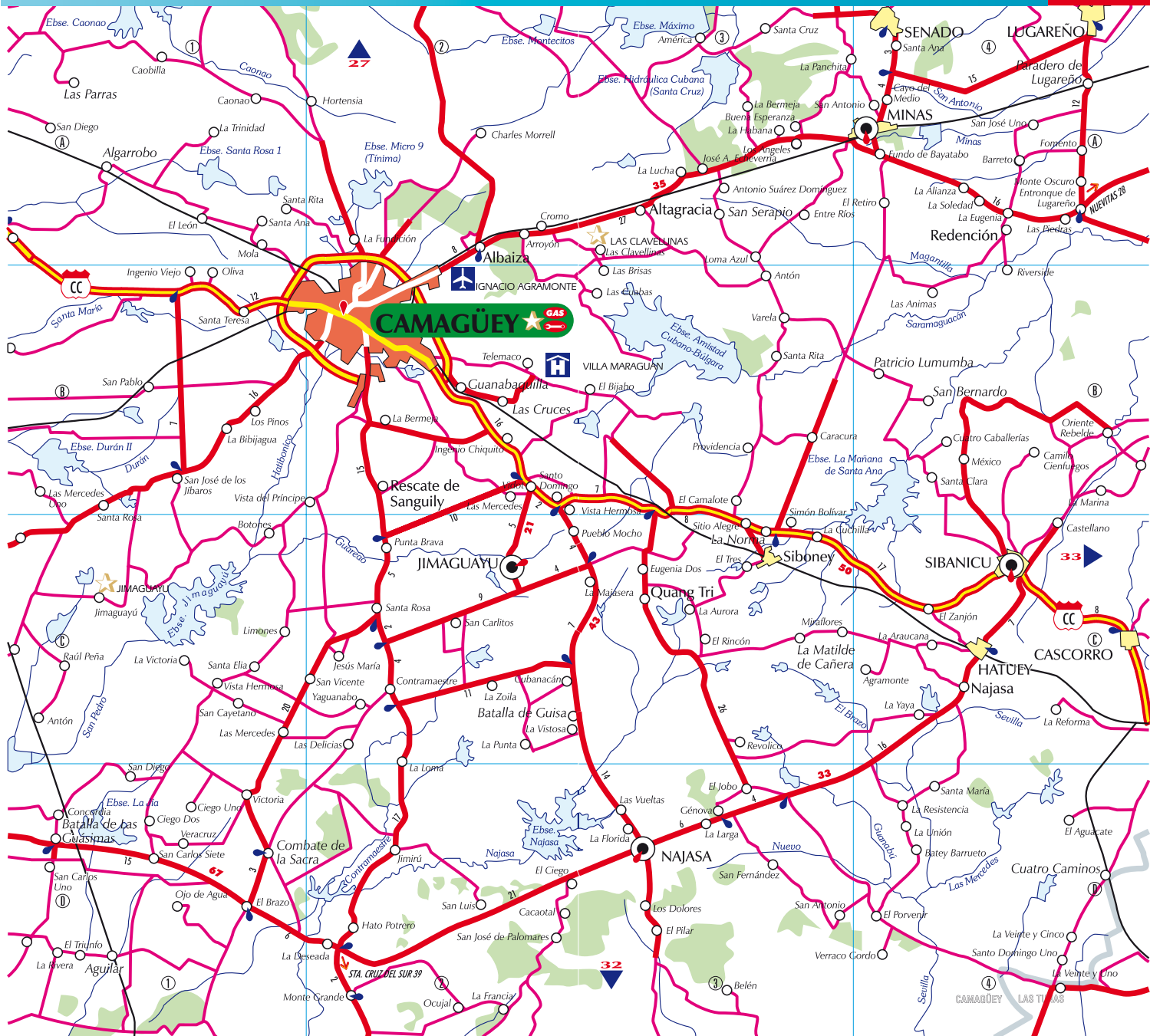










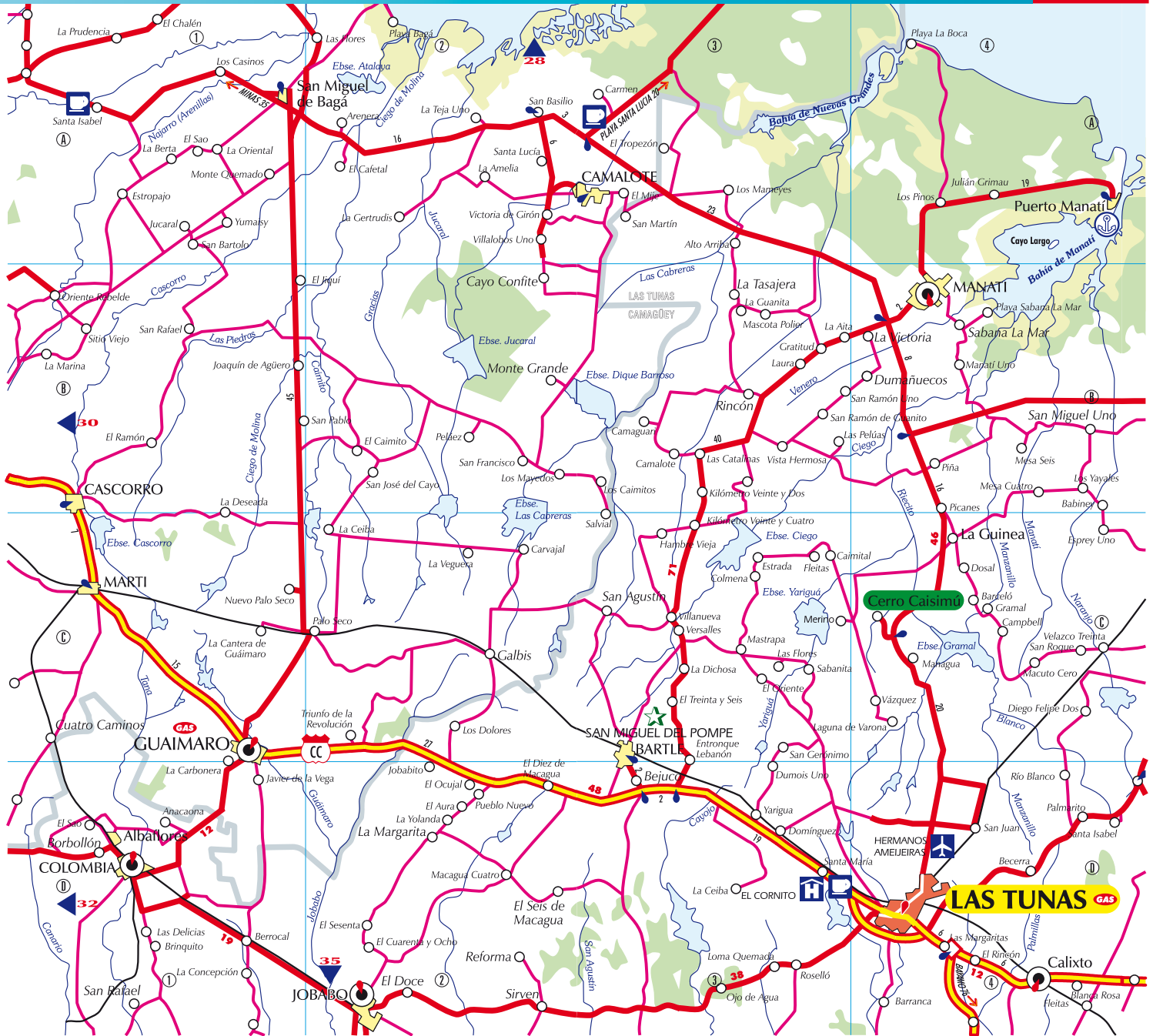




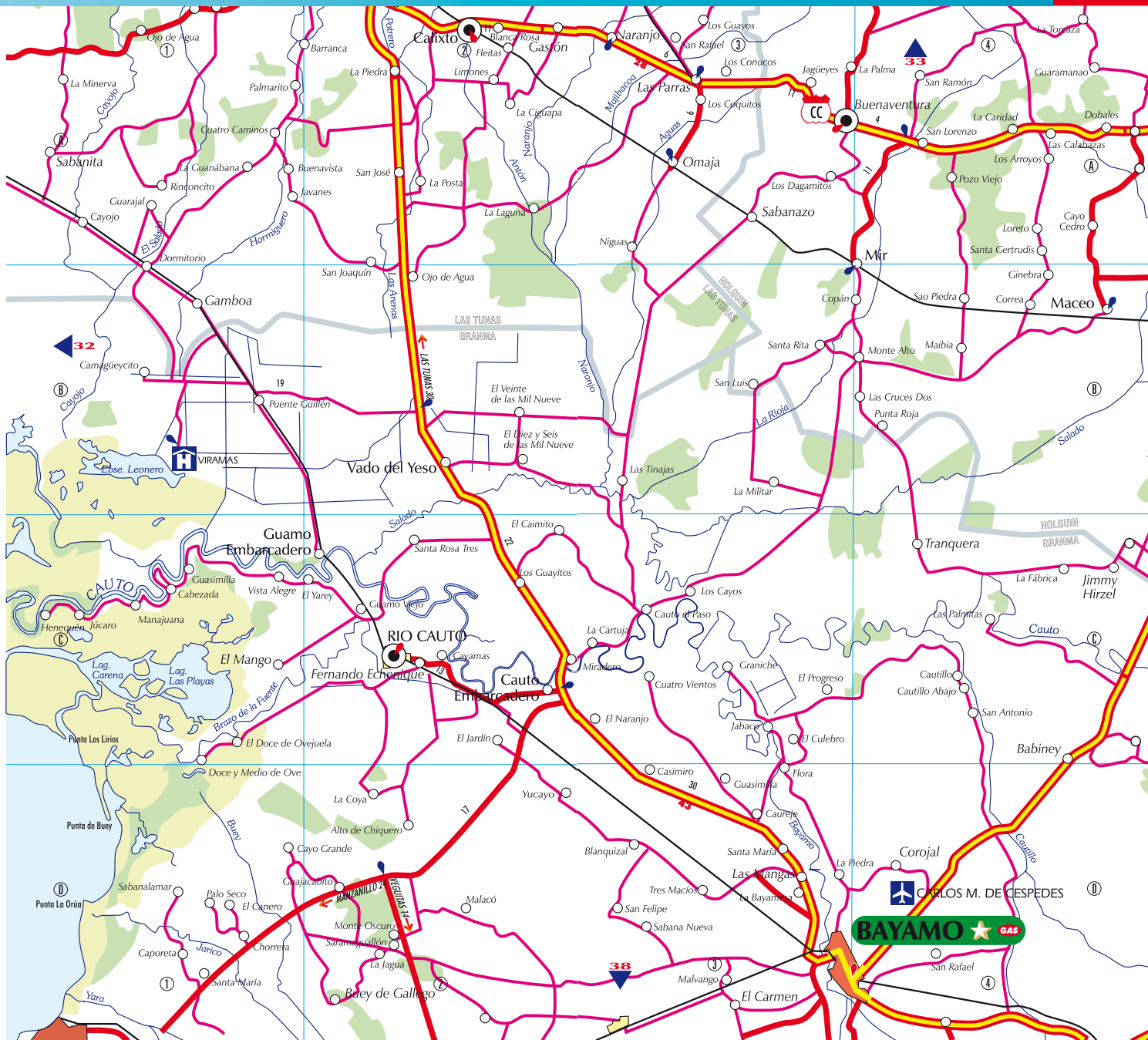












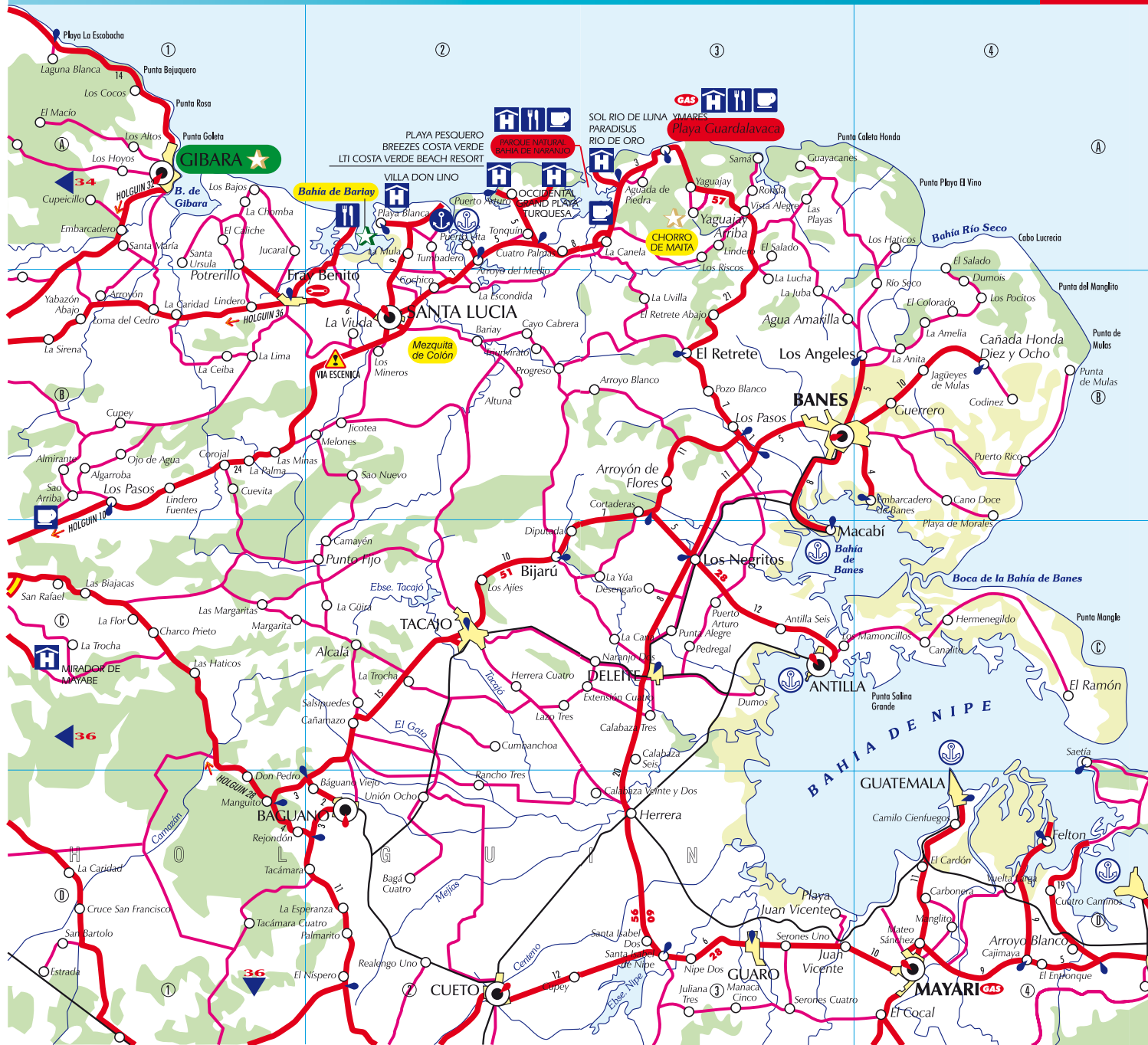






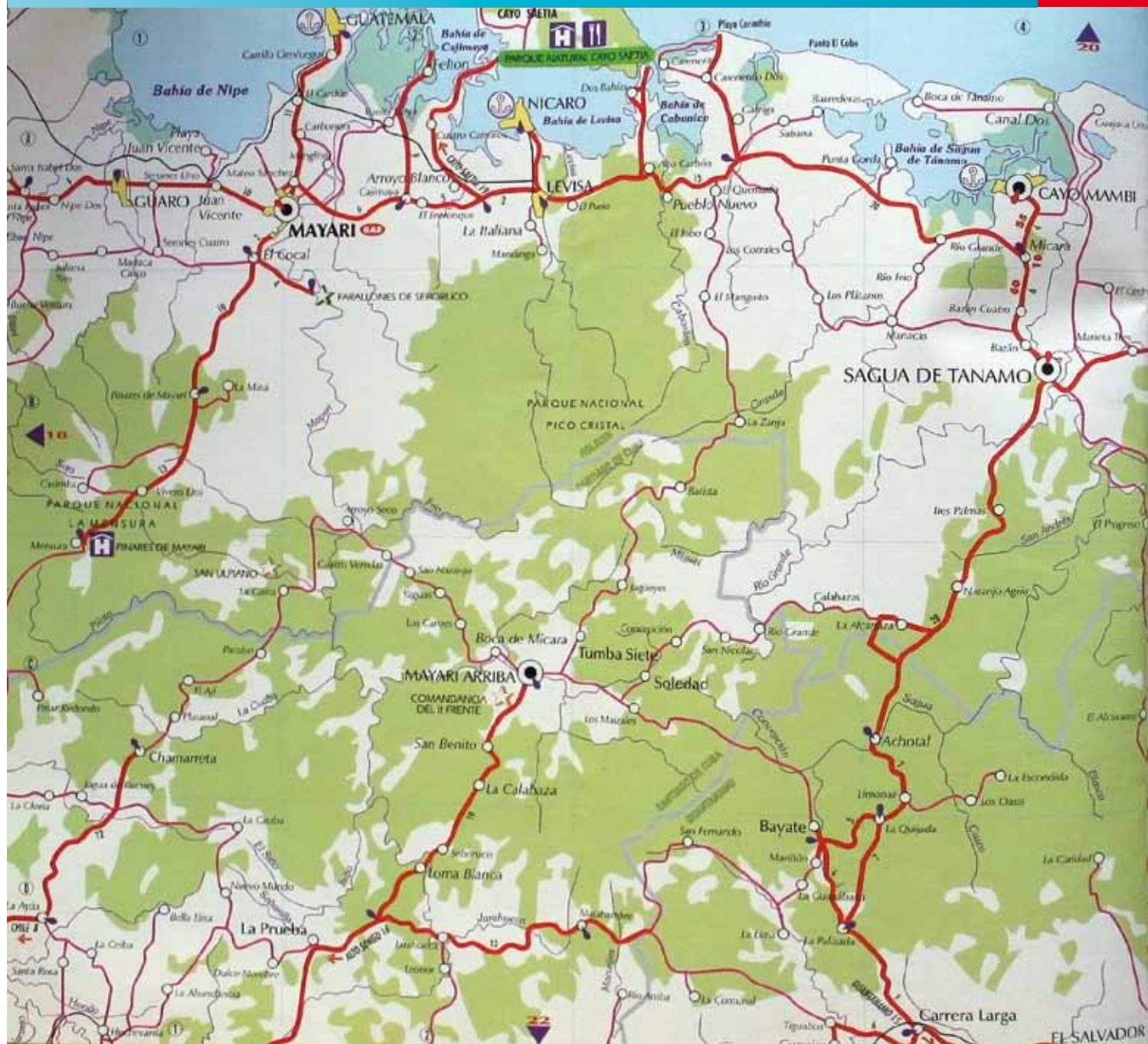




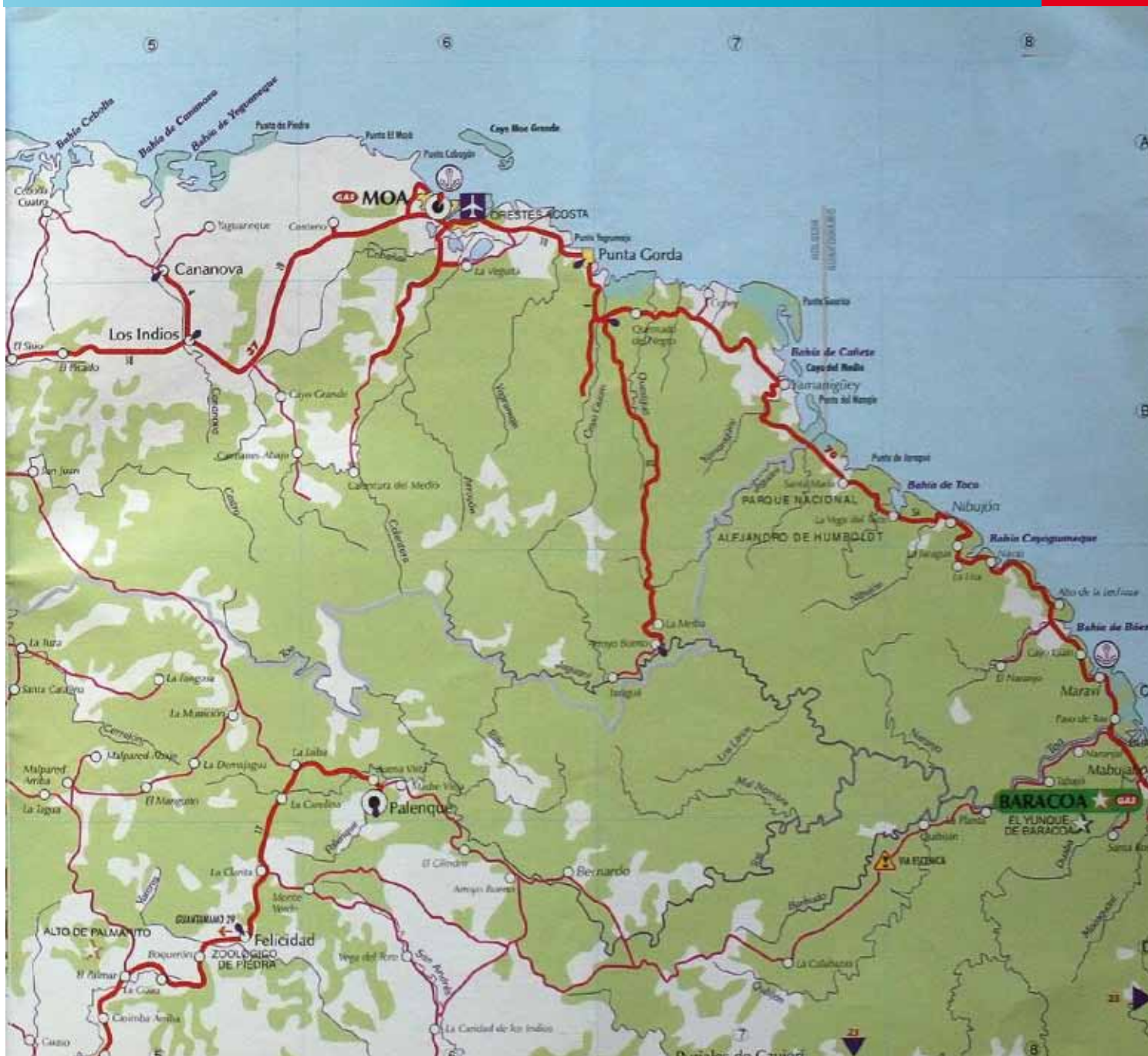


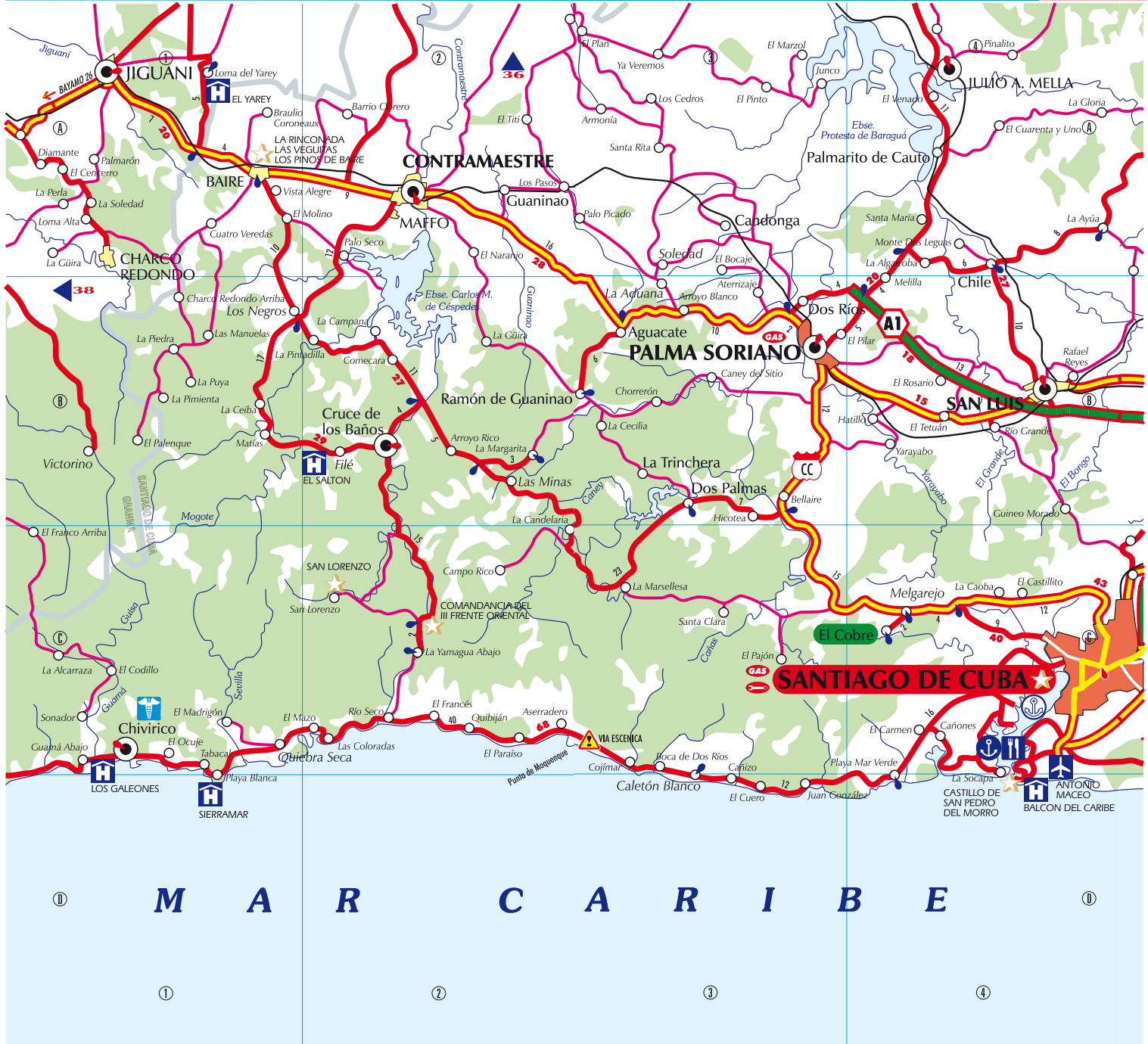






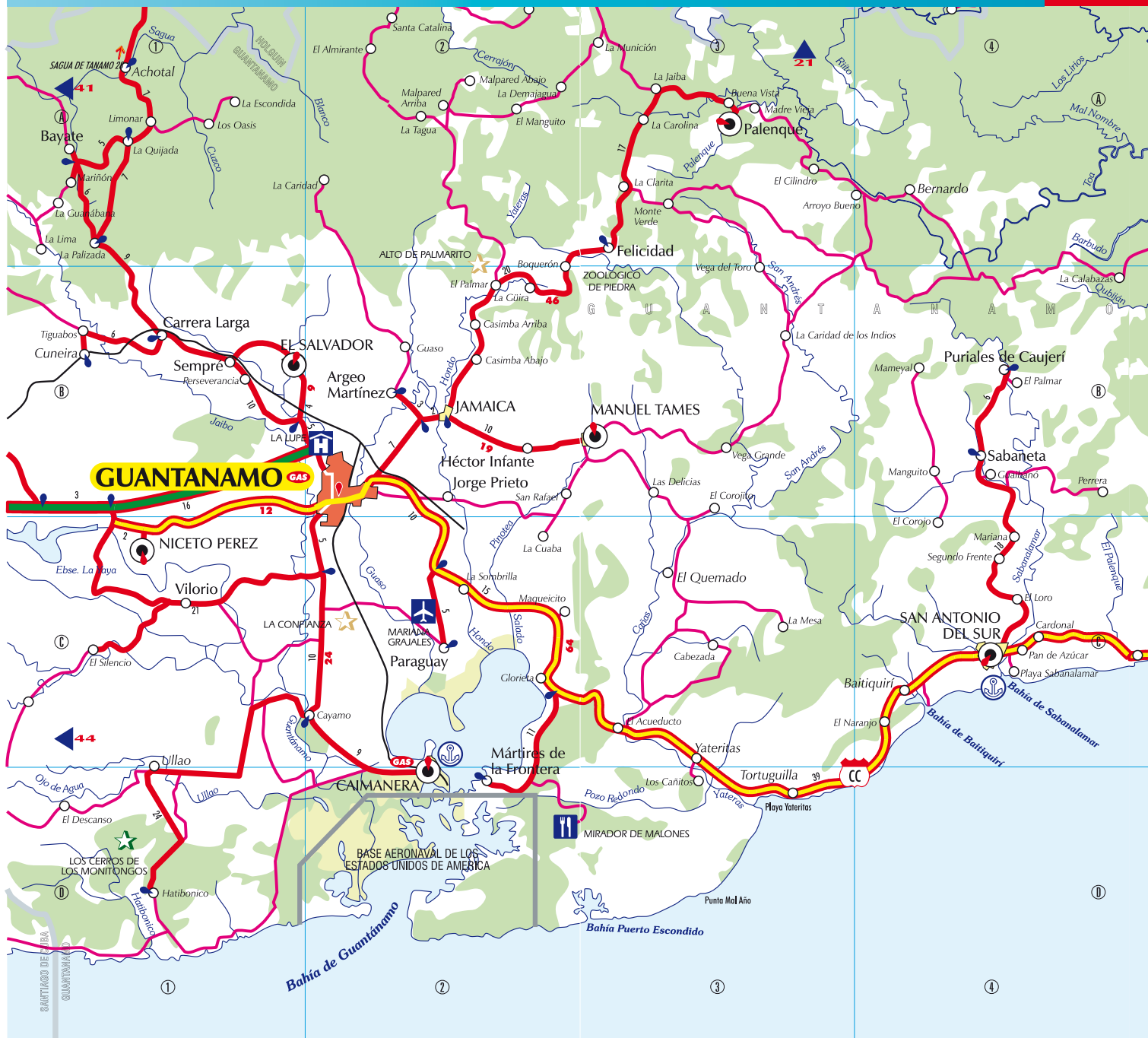

















Distancias -en km- utilizando las vías más cortas y/o en mejor estado para la circulación	H O L G U I N								BAYAMO
	Macabí	Antilla	Mayarí	Guatemala	Cayo Saetía	Nicaró	Cayo Mambi	Moa	
PINAR DEL RIO	993	985	991	1002	1024	1012	1046	1085	906
Viñales	1020	1012	1018	1029	1051	1039	1073	1112	933
Soroa	918	910	916	927	949	937	971	1010	831
LA HABANA	831	823	829	840	862	850	884	923	744
Santa María del Mar	823	815	821	832	854	842	876	915	736
Guanabo	821	813	819	830	852	840	874	913	734
MATANZAS	771	763	769	780	802	790	824	863	684
Varadero	742	734	740	751	773	761	795	834	655
Playa Larga	712	704	710	721	743	731	765	804	625
Playa Girón	703	695	701	712	734	722	756	795	616
CIENFUEGOS	627	619	625	636	658	646	680	719	540
SANTA CLARA	560	552	558	569	591	579	613	652	473
SANCTI SPIRITUS	481	473	479	490	512	500	534	573	394
Topes de Collantes	569	561	567	578	600	588	622	661	482
Trinidad	551	543	549	560	582	570	604	643	464
Playa Ancón	564	556	562	573	595	583	617	656	477
CIEGO DE AVILA	405	397	403	414	436	424	458	497	318
Morón	433	425	431	442	464	452	486	525	346
Cayo Coco	492	484	490	501	523	511	545	584	405
Cayo Guillermo	520	512	518	529	551	539	573	612	433
CAMAGÜEY	297	289	295	306	328	316	350	389	210
Playa Santa Lucía	256	248	254	265	287	275	309	348	169
LAS TUNAS	169	161	167	178	200	188	222	261	82
HOLGUIN	88	80	86	97	199	107	141	180	71
Playa Guardalavaca	42	52	84	95	117	105	139	178	128
Cayo Saetía	101	89	33	44		26	60	99	156
BAYAMO	159	147	123	134	156	144	178	217	
SANTIAGO DE CUBA	158	146	122	133	155	143	177	187	117
GUANTANAMO	191	179	123	134	128	112	76	103	161
Baracoa	232	220	164	175	169	153	117	70	287

## Location de Voiture

7 jours - A partir de 250 € \*




**NovelaCuba.com**

Réservations *A la Carte*  
Hôtels - Voiture - Transferts...

14 Rue des Minimes-75003 Paris  
Tél : 01 40 29 40 94- Info@novelacuba.com  
Lundi au Vendredi 10h-13h & 14h-19h

\* Hors assurances et pour certaines dates



Rent a Car, Book an Hotel in Cuba  
on  
**cubamappa.com**